

Федеральная служба государственной регистрации, кадастра и картографии  
полное наименование органа регистрации прав

Выписка из Единого государственного реестра недвижимости об основных характеристиках и зарегистрированных правах на объект недвижимости


Сведения об основных характеристиках объекта недвижимости

На основании запроса от 09.04.2026, поступившего на рассмотрение 09.04.2026, сообщаем, что согласно записям Единого государственного реестра недвижимости:


Раздел 1 Лист 1

Здание			
вид объекта недвижимости			
Лист № 1 раздела 1	Всего листов раздела 1: 2	Всего разделов: 3	Всего листов выписки: 4
10.04.2026г. № КУВИ-001/2026-48635364			
Кадастровый номер:	20:04:0401039:773		

Номер кадастрового квартала:	20:04:0401039
Дата присвоения кадастрового номера:	06.12.2013
Ранее присвоенный государственный учетный номер:	Инвентарный номер 21; Условный номер 20-20-02/002/2010-284
Местоположение:	Россия, Чеченская Республика, г. Гудермес, ул. Школьная, дом №9
Площадь, м2:	3909.2
Назначение:	Нежилое
Наименование:	Нежилое здание- МОУ "СОШ №3 г. Гудермеса" Гудермесского муниципального района (Школа)
Количество этажей, в том числе подземных этажей:	3, в том числе подземных 1
Год ввода в эксплуатацию по завершении строительства:	2001
Год завершения строительства:	2001
Кадастровая стоимость, руб:	111828690.6
Кадастровые номера иных объектов недвижимости, в пределах которых расположен объект недвижимости:	20:04:0000000:5
Кадастровые номера помещений, машино-мест, расположенных в здании или сооружении:	данные отсутствуют
Виды разрешенного использования:	нежилое
Сведения о признании многоквартирного дома аварийным и подлежащим сносу или реконструкции и (или) о признании жилого помещения, в том числе жилого дома, непригодным для проживания:	данные отсутствуют
Статус записи об объекте недвижимости:	Сведения об объекте недвижимости имеют статус "актуальные, ранее учтенные"
Особые отметки:	Сведения, необходимые для заполнения раздела: 5 - План расположения помещения, машино-места на этаже (плане этажа), отсутствуют.

полное наименование должности	 ДОКУМЕНТ ПОДПИСАН ЭЛЕКТРОННОЙ ПОДПИСЬЮ	инициалы, фамилия
	Сертификат: 83997148184797998005552191040001978443 Владелец: ПУБЛИЧНО-ПРАВОВАЯ КОМПАНИЯ РОСКАДАСТР Действителен: с 24.12.2025 по 19.03.2027	

Здание			
вид объекта недвижимости			
Лист № 2 раздела 1	Всего листов раздела 1: 2	Всего разделов: 3	Всего листов выписки: 4
10.04.2026г. № КУВИ-001/2026-48635364			
Кадастровый номер:		20:04:0401039:773	
Получатель выписки:		Майлова Элина Вахаевна, действующий(ая) на основании документа "Приказ" от имени заявителя МБОУ "ГУДЕРМЕССКАЯ СШ №3", 2005005888	


полное наименование должности		ДОКУМЕНТ ПОДПИСАН ЭЛЕКТРОННОЙ ПОДПИСЬЮ	инициалы, фамилия
	Сертификат: 83997148184797998005552191040001978443 Владелец: ПУБЛИЧНО-ПРАВОВАЯ КОМПАНИЯ РОСКАДАСТР Действителен: с 24.12.2025 по 19.03.2027		

## Выписка из Единого государственного реестра недвижимости об основных характеристиках и зарегистрированных правах на объект недвижимости

## Сведения о зарегистрированных правах

Здание			
вид объекта недвижимости			
Лист № 1 раздела 2	Всего листов раздела 2: 1	Всего разделов: 3	Всего листов выписки: 4
10.04.2026г. № КУВИ-001/2026-48635364			
Кадастровый номер:		20:04:0401039:773	

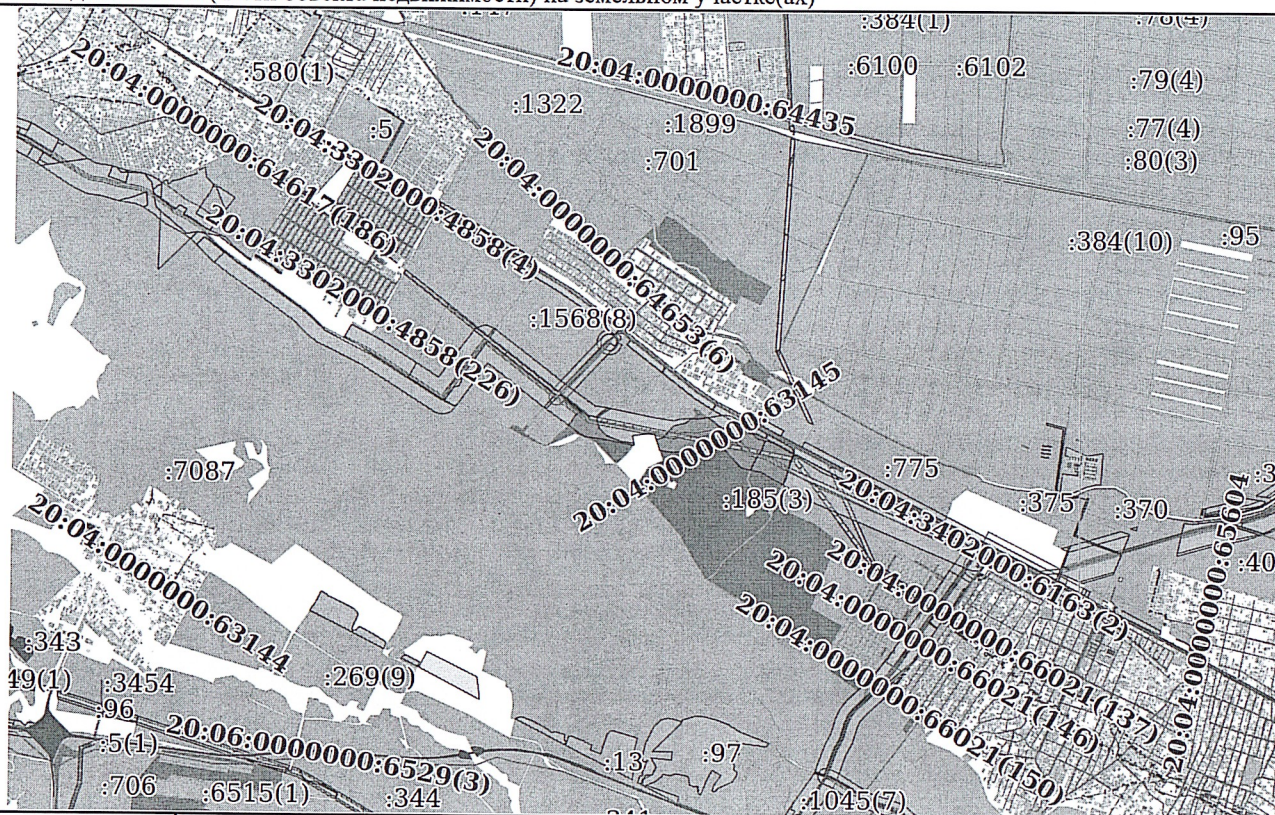
1	Правообладатель (правообладатели):	1.1	Муниципальное общеобразовательное учреждение "Средняя общеобразовательная школа №3 г. Гудермеса" Гудермесского муниципального района, ИНН: 2005005888
	Сведения о возможности предоставления третьим лицам персональных данных физического лица:	1.1.1	данные отсутствуют
2	Вид, номер, дата и время государственной регистрации права:	2.1	Оперативное управление 20-20-02/002/2010-284 14.04.2010 00:00:00
4	Сведения об осуществлении государственной регистрации сделки, права, ограничения права без необходимого в силу закона согласия третьего лица, органа:	4.1	данные отсутствуют
5	Ограничение прав и обременение объекта недвижимости:	не зарегистрировано	
6	Заявленные в судебном порядке права требования:	данные отсутствуют	
7	Сведения о возражении в отношении зарегистрированного права:	данные отсутствуют	
8	Сведения о возможности предоставления третьим лицам персональных данных физического лица	данные отсутствуют	
9	Сведения о наличии решения об изъятии объекта недвижимости для государственных и муниципальных нужд:	данные отсутствуют	
10	Сведения о невозможности государственной регистрации без личного участия правообладателя или его законного представителя:	данные отсутствуют	
11	Правопритязания и сведения о наличии поступивших, но не рассмотренных заявлений о проведении государственной регистрации права (перехода, прекращения права), ограничения права или обременения объекта недвижимости, сделки в отношении объекта недвижимости:	отсутствуют	

полное наименование должности	 ДОКУМЕНТ ПОДПИСАН ЭЛЕКТРОННОЙ ПОДПИСЬЮ Сертификат: 83997148184797998005552191040001978443 Владелец: ПУБЛИЧНО-ПРАВОВАЯ КОМПАНИЯ РОСКАДАСТР Действителен: с 24.12.2025 по 19.03.2027	инициалы, фамилия
-------------------------------	---	-------------------

Выписка из Единого государственного реестра недвижимости об основных характеристиках и зарегистрированных правах на объект недвижимости  
 Описание местоположения объекта недвижимости


Здание			
вид объекта недвижимости			
Лист № 1 раздела 4	Всего листов раздела 4: 1	Всего разделов: 3	Всего листов выписки: 4
10.04.2026г. № КУВИ-001/2026-48635364			
Кадастровый номер:		20:04:0401039:773	

Схема расположения объекта недвижимости (части объекта недвижимости) на земельном участке(ах)



Масштаб 1:90000

Условные обозначения:



ДОКУМЕНТ ПОДПИСАН  
 ЭЛЕКТРОННОЙ ПОДПИСЬЮ

Сертификат: 83997148184797998005552191040001978443  
 Владелец: ПУБЛИЧНО-ПРАВОВАЯ КОМПАНИЯ  
 РОСКАДАСТР  
 Действителен: с 24.12.2025 по 19.03.2027

полное наименование должности

инициалы, фамилия